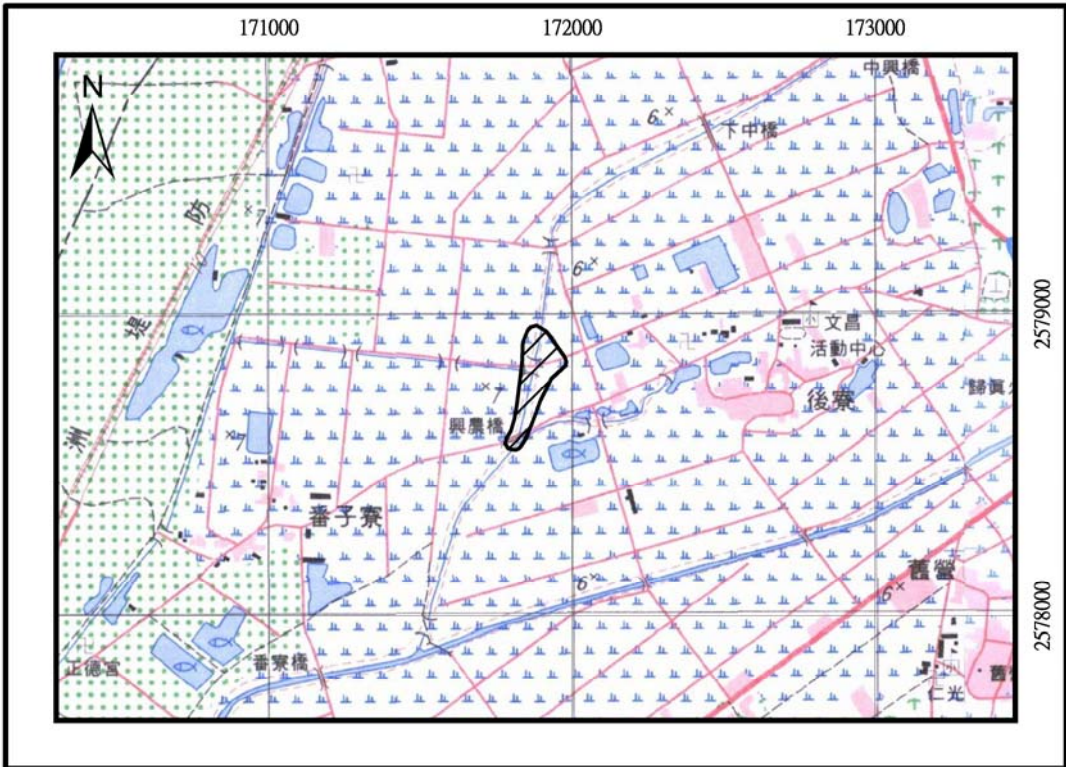




鹽水・番子寮遺址				
代號：1102-YSFTL				
地理環境				
經 緯 度：	東經 120°14'08"	北緯 23°18'29"	方格座標：	E171832×N2578616m
行政隸屬：	臺南縣鹽水鎮後宅里			
地 理 區：	嘉南平原－急水溪沖積平原			
海拔高度：	5-6.5m			
所屬水系：	岸內大排水線（急水溪／急水溪集水區）			
相關道路：	南 3			
簡要描述：	遺址位於番仔寮聚落之東北側與後寮聚落之間，出土遺物主要集中於南 3 線上之興農橋北側岸內大排水溝約 250 公尺處，並延至興農橋南側約 50 公尺處。			
(地形圖附道路及水道並劃記範圍)				
				
遺址狀態				
遺物分布：	出土遺物大多以則見大量散落夾砂紅陶及夾砂黑陶，但未見文化層斷面；橋之南側陶片分布亦零星。			
面 積：	長寬大致 150m×400m，面積約 48000 m <sup>2</sup> 。			
保存狀況：	遺址因開挖岸內大排水線而翻出陶片，可能受若干程度之破壞。			
文化類型：	大湖文化、蔦松文化（許清保 2004：210）			

年 代：	約 3300-1800 B.P.、1800-350 B.P.
遺 跡：	
遺物類別（附照片）	
文 化 遺 物	
石 器：	
陶 器：	1. 陶罐口、腹片、陶環（許清保 2004：63-65） 2. 大湖文化：陶蓋紐 蔦松文化：陶腹片、罐形器（許清保採集、本計畫採集）、陶環、陶支腳（許清保採集）
<div style="display: flex; justify-content: space-around;"> <div style="text-align: center;">  <p>圖說：蔦松文化之陶罐口及腹片（本計畫採集）</p> </div> <div style="text-align: center;">  <p>圖說：蔦松文化之陶環（本計畫採集）</p> </div> </div>	
骨 器：	
金 屬 器：	
其 他：	歷史時期：青花瓷片（18 下~19 上世紀）（許清保採集、本計畫採集）
自 然 遺 物	
動 物：	貝類（許清保採集）
植 物：	
岩 石：	
土 壤：	黃褐色壤土
其 他：	
遺址代表意義	
文化意義：	
歷史沿革：	
評鑑等級：	一般性遺址
建議事項	
遺址處理：	保持現狀，避免重大開發及翻整。
遺物保存：	
行政處理：	<input type="checkbox"/> 指定遺址 <input checked="" type="checkbox"/> 列冊遺址 <input type="checkbox"/> 疑似遺址
其 他：	

備 註			
1. 本計畫僅於原發現者許清保所著《南瀛遺址誌》書後之表列（許清保 2004：213），本計畫進行複查，並整理其先前採得之遺物。			
研究簡史			
1. 2003 年 9 月 13 日許清保、許懷哲調查發現。 2. 2008 年 3 月 14 日本計畫吳美珍、吳佩秦調查。 3. 2008 年 11 月 10 日本計畫劉益昌、鄒騰露、吳佩秦調查。			
參考文獻			
1. 2004 許清保《南瀛遺址誌》台南縣新營市：台南縣政府。			
土地管理基本資料			
定著土地地號：		總面積： 平方公尺	
使用分區（類別）：			
地號： 面積：	姓名	戶籍或連絡地址	聯絡電話
所有人（代表）			
使用人			
管理人			
土地使用現況			
使用分區（類別）			
附近景觀：		遺址位於南 3 線兩側，多數為農耕用地。	
			
圖說：調查時的農耕用地目前休耕中		圖說：調查時田埂上都未採集到陶片	
使用現況：	<input type="checkbox"/> 荒廢地 <input checked="" type="checkbox"/> 農耕 <input type="checkbox"/> 景觀綠地 <input type="checkbox"/> 建築區 <input type="checkbox"/> 其他 說明：遺址目前位在大排水線兩側。		



圖說：遺址西緣邊坡可見大量陶片



圖說：岸內大排水線東側邊坡



圖說：遺址西側邊坡出土之陶罐口殘件



圖說：遺址西側邊坡出土大量陶片

### 其他相關事項

執行單位：台灣打里摺文化協會

計畫主持人：劉益昌

填表人：吳美珍／吳佩秦／顏廷仔／劉益昌